

GEZ

KARTA ADRESOWA ZABYTKU NIERUCHOMEGO

3. Miejscowość

DRYGAŁY


1. Nazwa

**CMENTARZ PARAFIALNY PARAFII MATKI
BOSKIEJ CZĘSTOCHOWSKIEJ**


2. Czas powstania

Poł. XIX w.


8. Fotografia z opisem wskazującym orientację albo mapa z zaznaczonym stanowiskiem archeologicznym



Widok od południowego-wschodu



Widok od południowego-zachodu



Widok od południowego-wschodu

4. Adres

Drygały, dz. nr 48, obręb 7
12-230 Biała Piska

5. Przynależność administracyjna

województwo **warmińsko-mazurskie**

powiat **piski**

gmina **Biała Piska**

6. Formy ochrony

7. Opracowanie karty (autor, data i podpis)

Jakub Danielski, 09.11.2015 r.